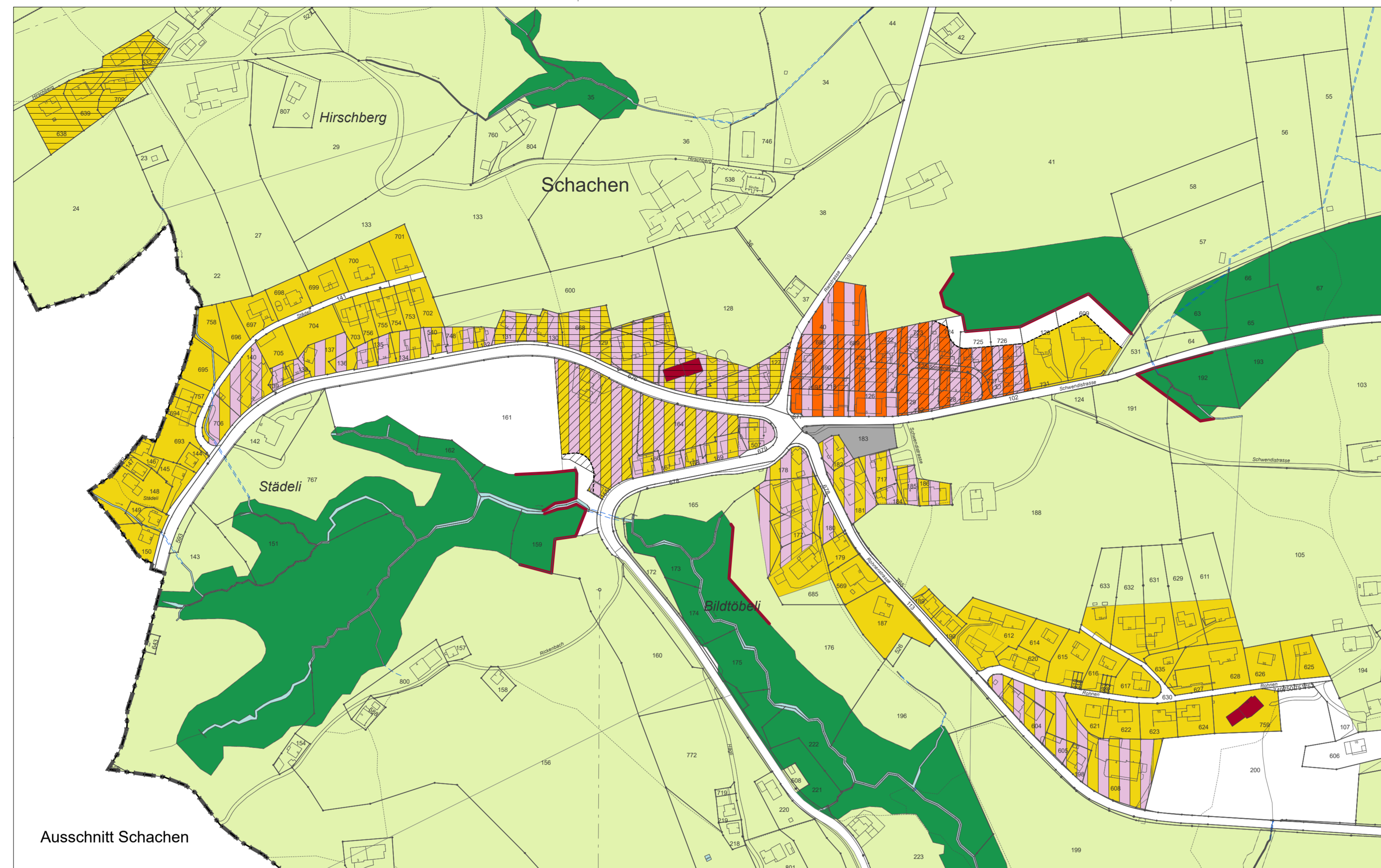


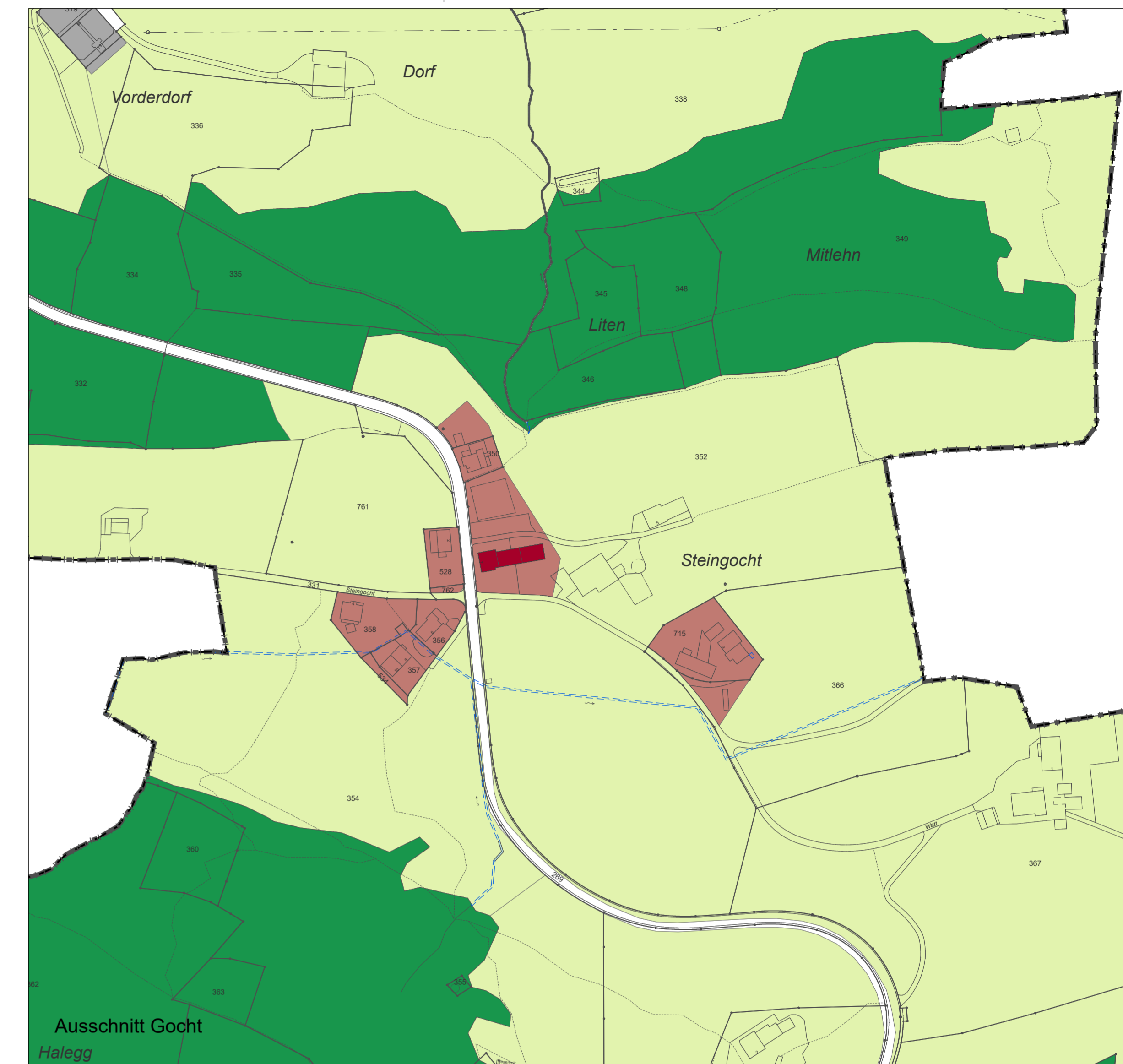
Zonenplan

1:2'000

Zonenplan vom 7. Januar 1992 mit Nachführungen bis 19. März 2015



Ausschnitt Schachen



Ausschnitt Gocht

Festlegungen

| Bauzonen | | Lärmverträglichkeitsstufe gemäss Art. 43 Abs. 1 LSV sowie Art. 29 UG-G | |
|----------|--|--|-----|
| | W2 Wohnzone | 2 Vollgeschosse | II |
| | WG2 Wohn- und Gewerbezone | 2 Vollgeschosse | III |
| | WG3 Wohn- und Gewerbezone | 3 Vollgeschosse | III |
| | GE Gewerbezone | | III |
| | OE Zone für öffentliche Bauten und Anlagen | | II |
| | GRi Grünzone | | II |
| | WZ Weilerzone | | III |

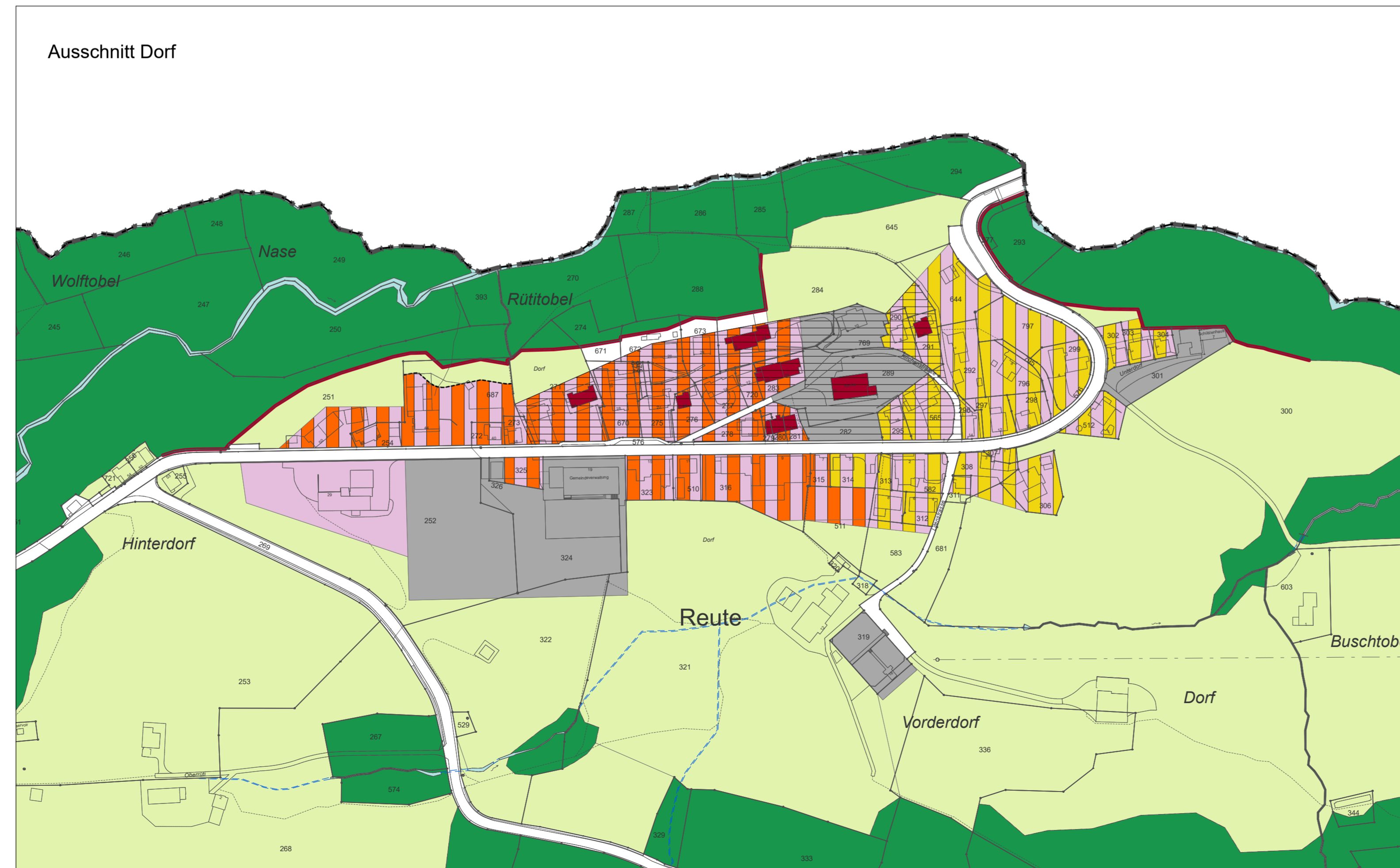
| Nichtbauzone | | |
|--------------|---------------------------|-----|
| | L Landwirtschaftszone | III |
| | ÜG Übriges Gemeindegebiet | III |

| Zonenüberlagerungen | |
|---------------------|------------------------------|
| | Zone mit Quartierplanpflicht |
| | Kulturobjekte |
| | Ortsbildschutz |

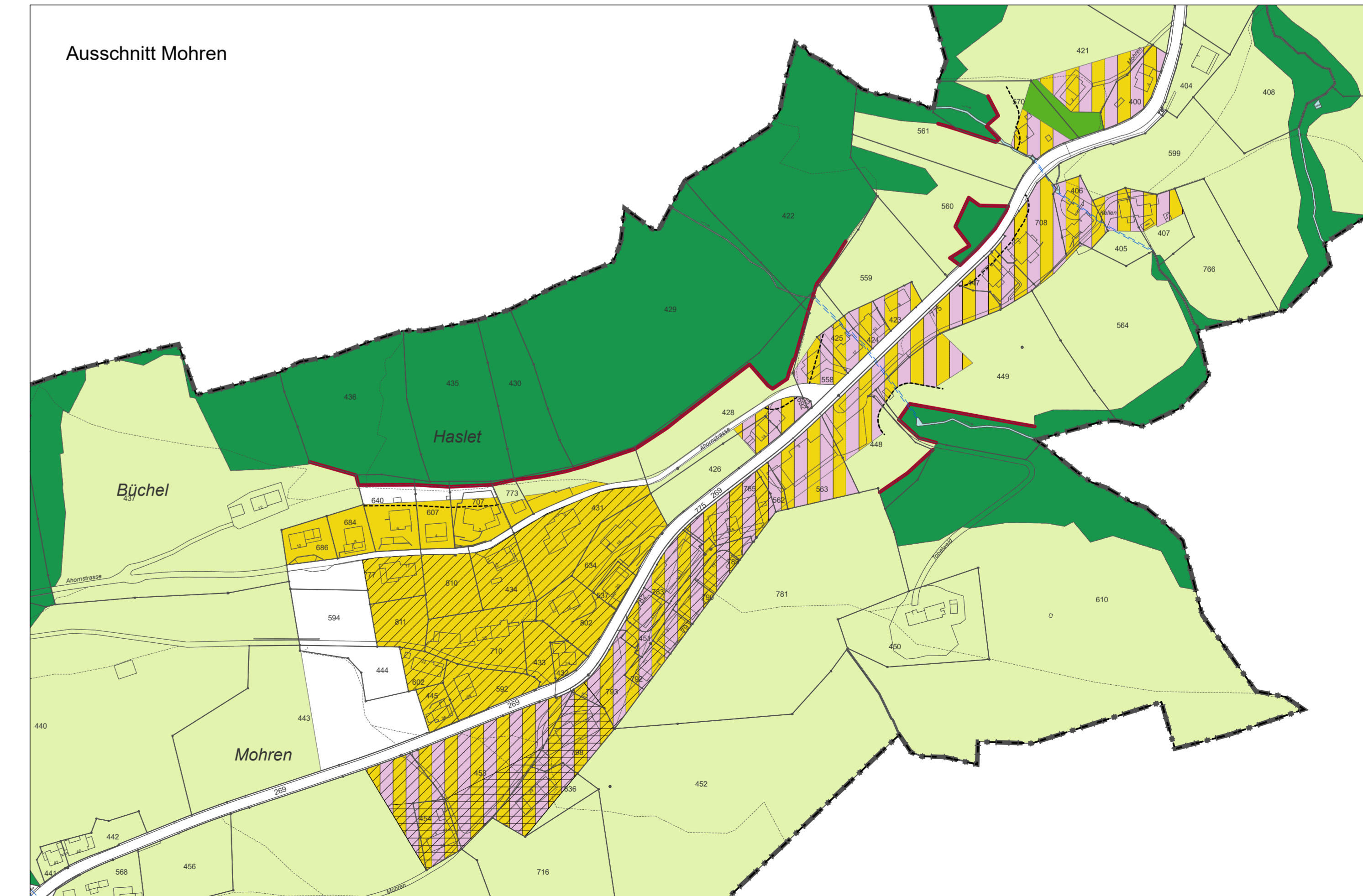
| weitere Festlegungen | |
|----------------------|--|
| | Festgelegte Waldgrenze Gemäss Art. 13 Bundesgesetz über den Wald SR 921.0 |
| | reduzierter Waldabstand |

| Hinweise | |
|----------|-------------------|
| | Wald |
| | Gewässer |
| | offen / eingedolt |

Rechtsverbindlich sind die der zuständigen kantonalen Behörde genehmigten Originalpläne



Ausschnitt Dorf



Ausschnitt Mohren